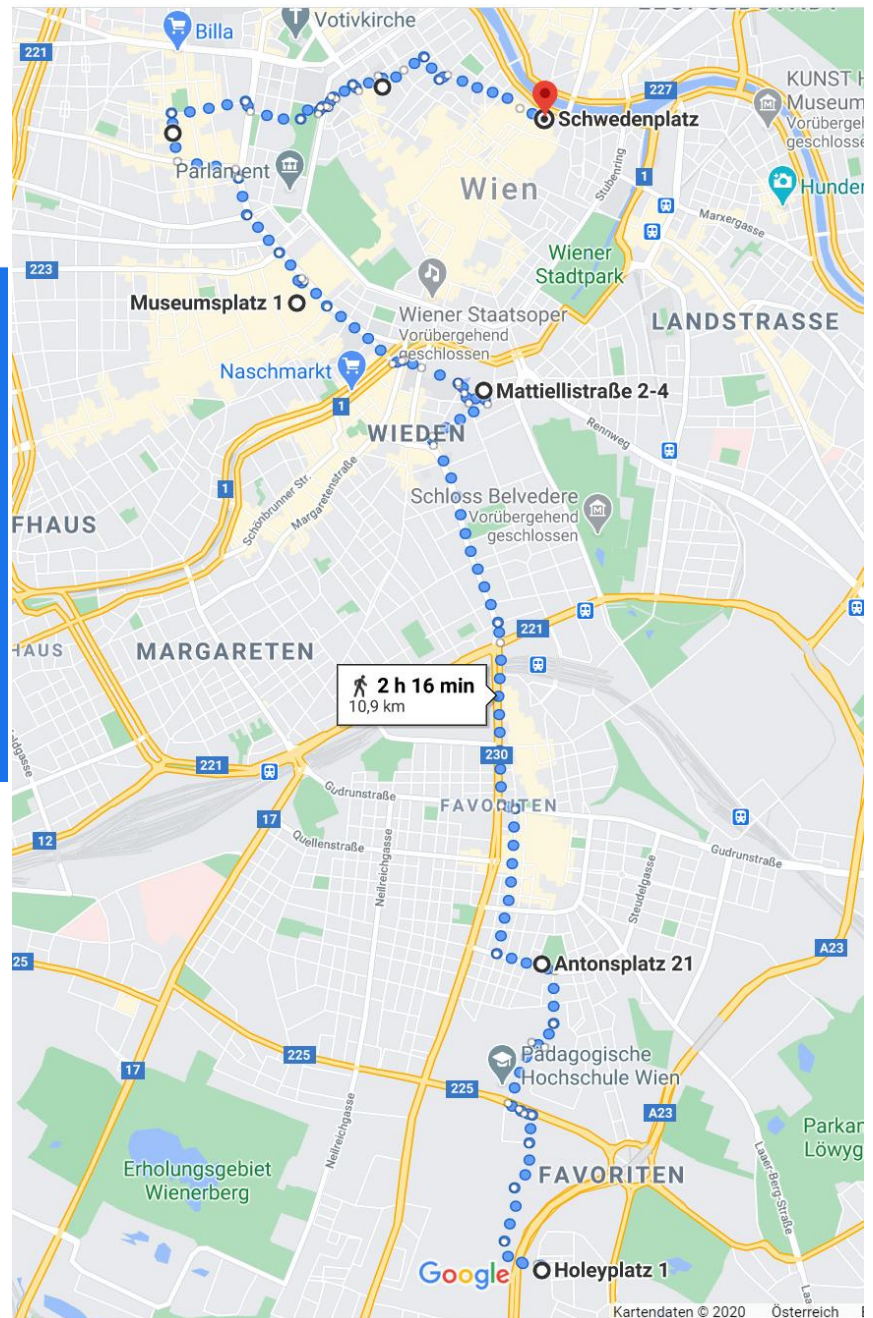
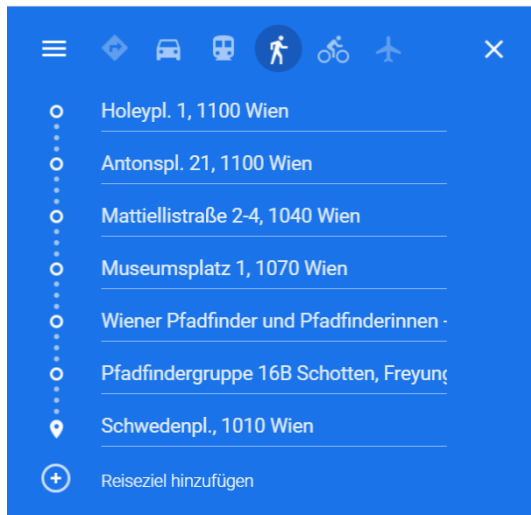


Routenplan

Südroute:



Beginnend bei der Gruppe 12 empfehlen wir mit der U1 weiter zur Gruppe 1, gefolgt von Gruppe 2M zu fahren.

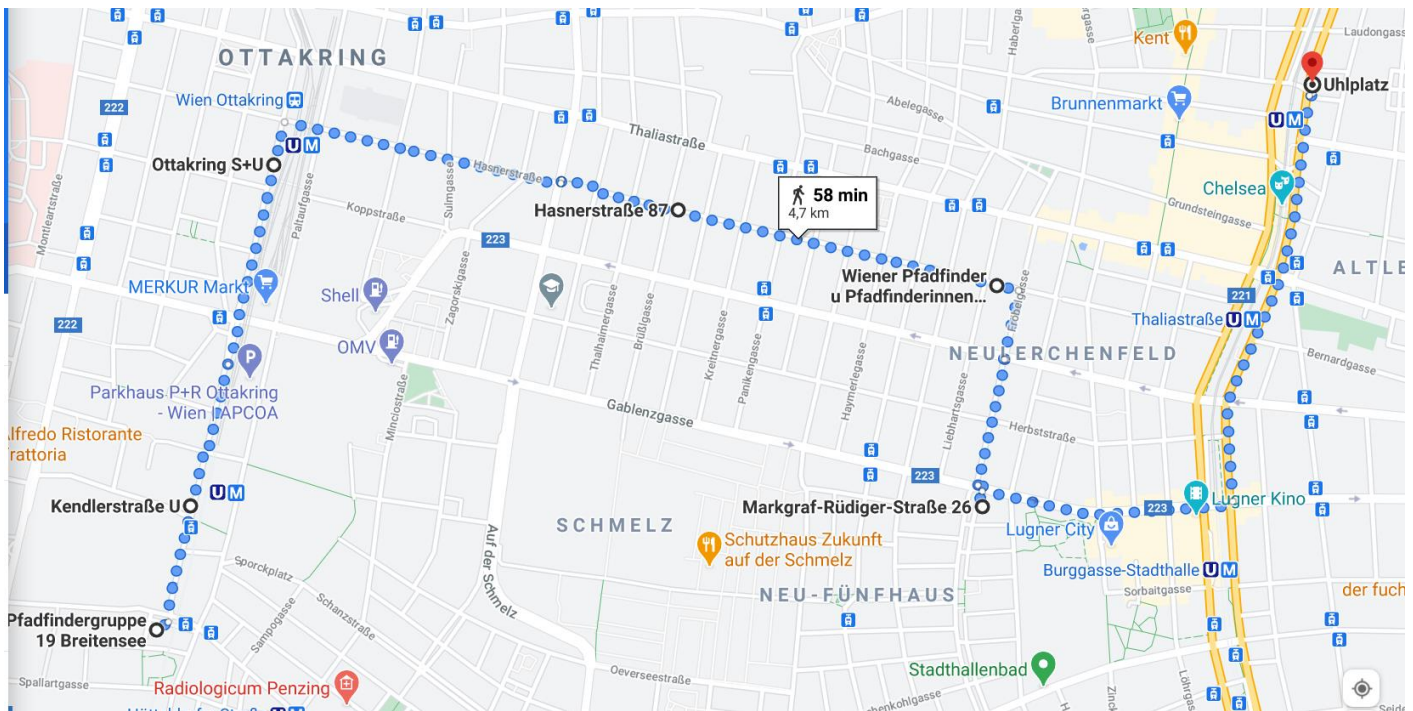
Von dort weiter geht es mit der Straßenbahn zum Museumsquartier.

Vom MQ geht es zu Fuß zu der Gruppe 23, von welcher man zum Ring geht und mit der Straßenbahn zur Gruppe 16B fährt.

Von der Gruppe 16B fährt die 1er Linie direkt zum Schwedenplatz.

Vom Schwedenplatz steigt man in die U1 bis Alaudagasse und ist wieder bei der Gruppe 12.

Westroute:



Bei der Westroute würden wir empfehlen bei der Gruppe 19 zu beginnen und anschließend die Station bei Kendlerstraße zu erledigen.

Mit der U3 ist man nach einer Station in Ottakring und geht dann anschließend die Hasnerstraße entlang (2 Stationen!).

Von der Hasnerstraße kommt man zur Gruppe 78.

Anschließend geht man die Gablenzgasse zum Gürtel hinunter und fährt mit der U6 zur Josefstädter Straße und geht zu Fuß zum Uhlplatz.

Vom Uhlplatz geht man zurück zur U6, fährt zum Westbahnhof und mit der U3 bis Hütteldorfer Straße und ist wieder bei der Gruppe 19.

