


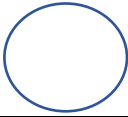



















Stationenpass 1 „Süd-Runde“

„Puck und Mogli entdecken Wien“

















Schwerpunkt	Ort	Buchstabe/Stempel
	<i>Pfadfindergruppe 12</i> Holyplatz 1, 1100 Wien 48°09'15.4"N 16°22'34.6"E	
	<i>Pfadfindergruppe 1/Antonskirche</i> Antonsplatz 21, 1100 Wien 48°10'15.2"N 16°22'41.9"E	
	<i>Pfadfindergruppe 2M</i> Hoyosgasse/Kreuzherrengasse, 1040 Wien 48°11'53.8"N 16°22'21.4"E	
	<i>Museumsquartier</i> Museumsplatz 1, 1070 Wien 48°12'12.8"N 16°21'31.4"E	
	<i>Pfadfindergruppe 23</i> Piaristengasse 45, 1080 Wien 48°12'39.3"N 16°20'58.6"E	
	<i>Pfadfindergruppe 16B</i> Freyung 6/9/13, 1010 Wien 48°12'47.2"N 16°21'55.4"E	
	<i>Schwedenplatz</i> Schwedenplatz 27, 1010 Wien 48°12'44.0"N 16°22'31.9"E	
Lösungswort 1:       		

Stationenpass 2 „West-Runde“

„Puck und Mogli entdecken Wien“



Schwerpunkt	Ort	Buchstabe/Stempel
	<i>Pfadfindergruppe 19</i> Breitenseerstraße 62, 1140 Wien 48°12'08.4"N 16°18'22.9"E	
	<i>U-Bahn Station U3 Kendlerstraße</i> Steinbruchstraße 4, 1140 Wien 48°12'14.1"N 16°18'30.0"E	
	<i>U-Bahn Station U3 Ottakring/Ottakring Volksbank</i> Paltaufgasse 16, 1160 Wien 48°12'42.4"N 16°18'44.1"E	
	<i>„Toter Baum“/Hasnerstraße</i> Hasnerstraße 87, 1160 Wien 48°12'35.0"N 16°19'18.5"E	
	<i>Landesverband der Pfadfinder und Pfadfinderinnen</i> Hasnerstraße 41, 1160 Wien 48°12'30.0"N 16°19'51.3"E	
	<i>Pfadfindergruppe 78</i> Markgraf-Rüdiger-Gasse 26, 1150 Wien 48°12'15.8"N 16°19'49.8"E	
	<i>Pfadfindergruppe 20/Breitenfelder Kirche</i> Uhlplatz, 1080 Wien 48°12'43.8"N 16°20'25.2"E	
Lösungswort 2: 		